


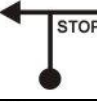






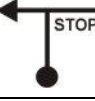
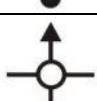

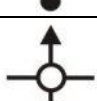

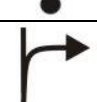

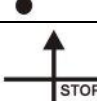



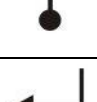

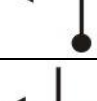

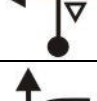



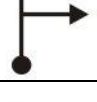



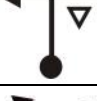
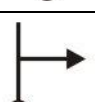
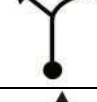







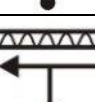
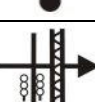
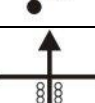




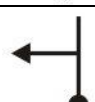




Tot Km	Tss Km	teken	Richting
0,0	0,0		Verlaten zaal: Links Ri : Koekelare
3,3	3,3		Sportcentrum St-Martinus
3,6	0,3		G.A. (aan fontein)
5,4	1,8		G.A.
7,1	1,7		G.A.
13,7	6,6		G.A.(aan Roggeveld)
14,7	1,0		G.A. (=Klerkenstraat)
18,0	3,3		N301: DIKSMUIDE 7 Maria ter Engelen zorgcentrum
18,3	0,3		G.A.
18,6	0,3		G.A: (=Stokstraat)
21,0	2,4		Industriepark
23,9	2,9		G.A (=Pottestraat)
27,4	3,5		G.A. (=St Jansstraat)
28,3	0,9		G.A. (=Diksmuidestraat)
29,6	1,3		G.A.
32,0	2,4		RENINGE NOORDSCHOTE ZUIDSCHOTE
32,2	0,2		RENINGE 6 ZUIDSCHOTE
32,3	0,1		4 ELVERDINGE 12 POPERINGE
36,4	4,1		G.A:
36,5	0,1		VLAMERTINGE 4
36,7	0,2		G.A (In Elverdinge - Centrum)
36,8	0,1		VLAMERTINGE 5
40,5	3,7		POPERINGE 7 VOORMEZELE RENINGELST 6
41,0	0,5		WESTOUTER 9 RENINGELST 6
46,6	5,6		N374: 4 LOKER Rode berg
49,4	2,8		N315: 15 Armentières 11 IEPER 6 BELLE
49,5	0,1		N375: Armentières 15 DRANOUTER 3 BELLE 6
50,5	1,0		STOP 1 : Café REDMONDS
0,0	0,0		TELLER op 0,0
0,1	0,1		N375 : BELLE – BAILLEUL 5
			Hier tanken mogelijk a/d grens
5,1	5,0		BAILLEUL Centre
5,6	0,5		G.A : (Langs Markt en Belfort rechtdoor.)

6,0	0,4		D23:Vieux-Berquin MERVILLE LE DOULIEU	49,6	0,5		D185: ECQUEDECQUES
11,0	5,0		D23: VIEUX BERQUIN MERVILLE	51,1	1,5		D185: LIERES AMES
13,9	2,9		D947: STRAZEELE STEENVOORDE	53,4	2,3		D91 : AMES
14,2	0,3		D188: LA MOTTE AU BOIS Tennis.	55,2	1,8		D69: AMES Rue d' Hurionville
19,6	5,4		D946: MORBEQUE MERVILLE ESTAIRE	56,5	1,3		D341:AMETTES FERFAY AUCHEL
21,1	1,5		D138: MORBEQUE Le PARC	56,6	0,1		D69: AMETTES- Centre – NEDON NEDONCHEL
28,2	7,1		D916: BETHUNE STEENBECQUE	59,7	3,1		D69: NEDONCHEL
28,9	0,7		D943 ^B :Steenbeque AIRE s/l Lys BOESEGHEM	60,4	0,7		D90: BAILLEUL 3 PERNES 6
35,9	7,0		Splittings rit:Groot rechtdoor: Aire s/L Lys	60,5	0,1		D77 ^E : FIEFS
38,6	2,7		ISBERGUES -Zone Industriële -Lycée VAUBAN	64,1	3,6		D77: SAINS Les P.
38,7	0,1		G.A :	69,0	4,9		STOP 2: Tangry Café Chez BEN&NAT
39,1	0,4		A26 Lycée VAUBAN Collég J. JAURES	0,0	0,0		Teller op NUL D99: HESTRUS HERNICOURT
39,2	0,1		D187: ISBERGUES ST-VENANT	4,3	4,3		D99: WAVRANS s/T.
39,7	0,5		D187: ISBERGUES ST-VENANT	6,3	2,0		C : TROISVEAUX Belval
40,4	0,7		D188: MOLINGHEM LILLERS-Trézennes	13,8	7,5		D941: ST-POL Centre
43,7	3,3		D188: A26 HAM en ARTOIS LILLERS-BETHUNE	15,1	1,3		FRUGES (voor camions)
49,1	5,4		D916: A26 CALAIS REIMS BETHUNE (Péage)	15,2	0,1		FRUGES (voor Camions) (=Richting.HESDIN)

17,1	1,9		D101 : CROISETTE	0,0	0,0		Teller op nul Verder D71 volgen
21,7	4,6		D101 :OEUF en T. FILLIEVRES BEAUVOIS	5,2	5,2		D92: LAIRES BEAUMETZ Les A.
24,6	2,9		D105: OEUF en TERNOIS	8,4	3,2		G.A. (= Rue de Prédefin)
25,4	0,8		D105 BEAUVOIS Garage Schotter voor u	9,1	0,7		G.A. (=In Laires)
25,5	0,1		D105: HUMIERES	9,5	0,4		D95 ^{E1} : FLECHIN Boncourt
29,1	3,6		D105: ECLIMEUX NEUSELETTE HESDIN	12,9	3,4		D77: ENQUIN Les M ESTREE BLANCHE BOMY
29,7	0,6		D105: ECLIMEUX BLANGY s/ T.	18,3	5,4		D130: MAMETZ AIRE S/L LYS
31,3	1,6		D106 : BLANGY s/ T.	20,0	1,7		D130: MAMETZ AIRE S/L LYS
34,0	2,7		D94: ANVIN FRUGES ST-POL s/ T	23,1	3,1		D197: MAMETZ Centre
34,3	0,3		D94: TILLY CAPELLE ERIN - - - ANVIN	23,5	0,4		D197: REBECQUES ECQUES ROQUETOIRE
39,8	5,5		D97: TENEUR TILLY CAPELLE	24,7	1,2		D192: AIRE s/L LYS ROCQUETOIRE
40,5	0,7		C6: Bergueneuse EQUIRE HEUCHIN	24,8	0,1		D197: ROCQUETOIRE LIGNE
41,4	0,9		G.A.	28,3	3,5		D195: QUESTEDE Autres Directions
41,6	0,2		D97: BERGUENEUSE	!!	!!	!!	Terug op bepijling van kleine rit
43,1	1,5		D71: HEUCHIN	29,9	1,6		D195 ^{E1} : RACQUINGHEM ARQUES
43,2	0,1		D71: HEUCHIN	30,6	0,7		D190: RACQUINGHEM ARQUES
44,5	1,3		STOP 3: Auberges les Vertes Collines	31,4	0,8		G.A.: (geen bord) (=D200 door Baudeghem)

33,1	1,7		G.A: (Bord niet zichtbaar) D200: Campagne les W.	64,5	4,8		G.A: (In Wormhout centre)
34,3	1,2		D943: BRUAY La B. BETHUNE RACQUINGHEM	64,6	0,1		G.A. (In Wormhout Centre)
  			Mogelijkheid tot tanken bij Champion.	64,8	0,2		D17: A25 LILLE BRAY-DUNES HERZEELE
35,0	0,7		D199: WARDRECQUES-Centre	65,1	0,3		D17: A25 LILLE HERZEELE POPERINGE
37,5	2,5		D190: RENESCURE	68,1	3,0		D17: DUNKERQUE HERZEELE POPERINGE
38,4	0,9		G.A. : verbod voor +3,5T	68,3	0,2		D17: HERZEELE POPERINGE REXPOEDE
40,4	2,0		G.A: Gite de France 1555 (in Renescure)	69,7	1,4		D17: POPERINGE HOUTKERQUE Stade Municipal
40,5	0,1		D642: 57 LILE 12 HAZEBROUCK 3 EBLINGHEM	72,7	3,0		D17: POPERINGE HOUTKERQUE
40,8	0,3		G.A. (=D406 in Renescure)	74,1	1,4		D17: POPERINGE Eglise ^{16e scle} Mairie
42,6	1,8		D933: CASSEL LE NIEPPE Ets Bonduelle	75,3	1,2		G.A. (= Callestraat) (aan Verbodsbord +3,5T)
44,8	2,2		D55: NOORDPEENE ARNEKE	76,3	1,0		HARINGE
47,0	2,2		D209^{E1}: NOORDPEENE	80,2	3,9		G.A. (=Klein baantje rechtdoor naar stop 4)
52,5	5,5		D55: OCHTEZEELE WORMHOUT ARNEKE	80,3	0,1		STOP 4: Privaatweg inrijden naar stop 4 ??
55,3	2,8		D11: CASSEL WORMHOUT	0,0	0,0		Teller op NUL (achter Kerk) ???
56,7	1,4		Route du CIGNE (=Klein baantje links)	1,5	1,5		G.A. (=In Roesbrugge)
58,7	2,0		G.A.	8,9	7,4		4 LEISELE 3 IZENBERGE
59,7	1,0		D55: A25 Lille LEDRINGHEM	9,2	0,3		IZENBERGE

12,1	2,9		ALVERINGEM BEAUVOORDE
14,6	2,5		N319 14 DIKSMUIDE 2 ALVERINGEM
24,5	9,9		G.A. (= Oude zeedijk)
25,2	0,7		ST-JACOBSKAPELLE (=Rellemstraat)
25,8	0,6		DIKSMUIDE 3,8km
26,8	1,0		St-Jacobskapelle 0,2km
27,0	0,2		DIKSMUIDE 2,6 km
29,1	2,1		G.A. (= Yzerdijk)
29,6	0,5		G.A: Diksmuide Hogebrug over rechts (aan Yzertoren)
30,3	0,7		N35: E40 OOSTENDE ROESELARE TORHOUT
30,5	0,2		N369: E40 -OOSTENDE -TORHOUT -CENTRUM
33,6	3,1		N363: TORHOUT 17 BEERST 1
34,8	1,2		G.A.
36,3	1,5		KEIEM 3,1 LEKE 4,6
39,8	3,5		MOERE
44,5	4,7		KOEKELARE 4

45,0	0,5		STOP : Den Oever ---Einde rit---

→ Totaal grote rit : 288,8 km