





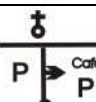

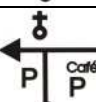



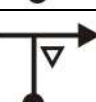


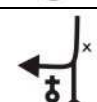


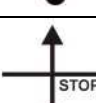
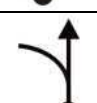

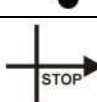
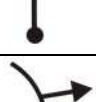



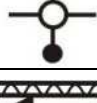
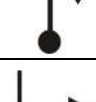

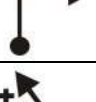

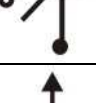












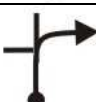

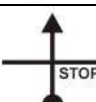


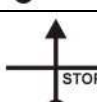



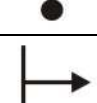
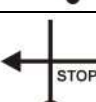
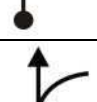

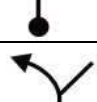
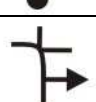
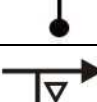
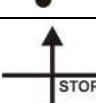
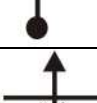
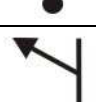


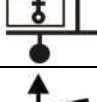
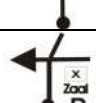
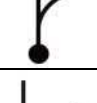








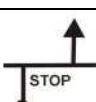

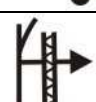
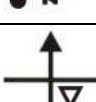
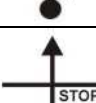
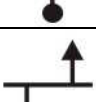

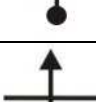
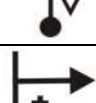



Tot Km	Tss Km	teken	Richting	Tot Km	Tss Km	teken	Richting
0,0	0,0		Verlaten zaal: Links Ri : Koekelare	18,8	3,1		N364: 15 BEVEREN 2 NIEUWKAPELLE 6 LO
2,0	2,0		G.A.: Bisschophoekstraat	28,4	9,6		N364: BEVEREN 6 2 GYVERINKHOVE
3,1	1,1		G.A.: (Industriezone Ambachtstraat Barnestraat)	33,7	5,3		Resto : DE ZALIGHEID (= Grensstaat)
3,9	0,8		DE MOKKER Deprez Nv 1,7 km	36,2	2,5		OOST CAPPEL
5,3	1,4		G.A. (x= Electro DEVREKER)	37,6	1,4		G.A: (Grens B/F) (Aan Coco Loco )
5,4	0,1		G.A. ( Leegtestraat)	39,0	1,4		D947: A 25(Lille) STEENVOORDE HOUTKERQUE
6,6	1,4		G.A. Brugse Heirweg	47,9	8,9		D137: Winnezeele OUDEZEELE CASSEL
6,9	0,3		G.A: (Baan oversteken)	49,7	1,8		D137: OUDEZEELE CASSEL WORMHOUT
9,1	2,2		BEERST 0,7 km	51,3	1,6		D137: CASSEL LE RYVELD
9,8	0,7		G.A. Richting Kerk Beerst	54,6	3,3		D948: CASSEL
11,0	1,2		DIKSMUIDE 3	56,1	1,5		D916: HARDIFORT WORMHOUT BERGUES
13,6	2,6		MUZIEKCLUB 4AD	59,1	3,0		D338: ZERMEZEELE ZUYTPEENE WATTEN
13,6	0,6		N35: VEURNE 18 NIEUWPOORT 16 Politie	59,2	0,1		Stop 1 : <u>Au Cochon qui rit.</u>
13,9	0,3		N35: 17 VEURNE 15 NIEUWPOORT	0,0	0,0		PARKING RECHTS af en D338 verder volgen
15,2	1,3		G.A. : Hoofdweg N35 verder volgen	3,4	3,4		D26 : OCHTEZEELE Lederzeele-Watten (Bord niet goed te zien)
15,7	0,5		N364: ALVERINGEM 9 LO	6,7	3,3		D26 : BUYSSEURE RUBROUCK LEDERZEELE
				13,3	6,6		D26 : WATTEN WULVERDINGHE

17,7	4,4		D326: ST-MOMELIN NIEURLET	5,7	1,3		D206: Surques HAUT-LOQUIN REBERGUES
22,4	4,7		D928: ST OMER	6,7	1,0		D216E <sup>1</sup> : Bas-Loquin HAUT-LOQUIN ESCOEUILLES
22,9	0,5		D213: ST - OMER WATTEN	8,8	2,1		G.A. (=D216) Rue de l' Eglise
25,8	2,9		D214: SERQUES Le Marais de Serques	12,9	4,1		D215E <sup>3</sup> : ESCOEUILLES
28,4	2, 6		MOULLE 2,5 (=Route de Moulle)	13,4	0,5		G.A. (=D215) N42 oversteken
28,8	0,4		D300: A26 ST OMER ZUDAUSQUES	14,5	1,1		D215: 2 BRUNEMBERT 10 DESVRES
30,3	1,5		D943: CALAIS Tunnel s/la Manche TOURNEGHEM	22,4	7,9		D204: DESVRES
31,8	1,5		D207: MORNINGHEM P: Parking	23,1	0,7		Maison de Faïence Desvres (blauw Bord) Autres DIRECTIONS
!!	!!	!!	Splitsing RIT	23,4	0,3		Autres DIRECTIONS GARE SNCF
36,3	4,5		D207: Boisdingham ZUDAUSQUES QUELMES	24,2	0,8		D52: SAMER Itinéraire Obligatoire
38,0	1,7		D206: BOISDINGHEM	24,7	0,5		D341: A26 ST-OMER HESDIN AIRE s/L LYS
43,8	5,8		Stop 2: AU RELAIS de la FORET	24,9	0,2		D127: COURSET DOUDEAUVILLE Vallée de la Course
0,0	0,0		Teller op 0,0 D206 verder volgen	30,8	5,9		D127: PARENTY HODICQ
0,5	0,5		D206: JOURNY ALQUINES LICQUES	35,6	4,8		D148: FRENCQ Enguehant
1,9	1,4		D206: JOURNY LICQUES GUINES	41,4	5,8		D901:BOULOGNE 23 SAMER 8 DESVRES 17
3,8	1,9		D191: AUDREHEM LICQUES GUINES	43,6	2,2		D148E <sup>5</sup> : HEUBERSENT
4,4	0,6		D191: LICQUES GUINES	46,7	3,1		D113: NESLES NEUFCHATEL WINDEHEM

48,8	2,1		D125: HALINGHEN VERLINCTHUN	19,0	0,1		G.A: Oude N 42 over
49,7	0,9		D239: VERLINCTHUN Haut Pichot	19,5	0,5		D206: BAIGHEN REBERGUES
52,8	3,1		D239: CARLY HESDIGNEUL	23,5	4,0		D215: LICQUES HOCQUINGHEM ARDRES
56,1	3,3		Stop 3: Auberge de la Vallée	25,7	2,2		D206E <sup>1</sup> : REBERGUES ALQUINES
0,0	0,0		D52: HESDIGNEUL HESDIN L' ABBE QUESTRECQUES	26,2	0,5		D206E <sup>1</sup> : REBERGUES ALQUINES
0,3	0,3		D239:HESDIN-L ABBE QUESTRECQUES	27,7	1,5		G.A: (= Rue de la Quingoie)
1,1	0,8		G.A. (=D901 rechts op)	28,8	1,1		G.A: (=D191 over)  =Rue du Wissocq
2,8	1,7		D239: QUESTRECQUES WIRWIGNES	30,9	2,1		X= café La Détente D223: CLERCQUES BONNINGUES
5,5	2,7		D238: WIRWIGNES BINCTHUN	32,3	1,4		D217: TOURNEGHEM BONNINGUES les A.
7,5	2,0		D238: WIRWIGNES- Centre CREMAREST	36,2	3,9		D218: Bal Parc NORDAUSQUES ST-OMER
9,8	2,3		D238: CREMAREST DESVRES	38,9	2,7		D943: MOULLE 7 ST-OMER 14
10,4	0,6		D254: DESVRES BOURNONVILLE COLEMBERT	41,0	2,1		D221: EPERLECQUES BAYENGHEM Les E.
10,8	0,4		D254: HENNEVEUX BOURNONVILLE COLEMBERT	!!	!!	!!	Terug op kleine RIT
13,3	2,5		D127: HENNEVEUX COLEMBERT MARQUISE	48,0	7,0		D207: WATTEN
13,5	0,2		D206: HENNEVEUX	49,2	1,2		D213: CASSEL Centre Ville
16,8	3,3		D206: SURQUES LONGUEVILLE volgen op D206	49,8	0,6		D26: MILLAM CASSEL WULVERDINGHE
18,9	2,1		D206: BAIGHEN REBERGUES	49,9	0,1		D26: WULVERDINGHE MILLAM - -CASSEL
				51,6	1,7		D226: BOLLEZEELE MERCKEGHEM

53,0	1,4		G.A: (Klein baantje Rechts)	0,2	0,2		G.A: Richting ESQUELBECQ - centre
53,9	0,9		G.A: (=D326) Links naar Wulverginghe toe	0,4	0,2		D417 : BERGUES Maison de Retraite. (Bord niet zichtbaar)
56,4	2,5		D46: BOLLEZEELE VOLCKERINCKHOVE	3,3	2,9		D916: WORMHOUT
57,2	0,8		G.A: (aan gestalde oude graafmachines)	3,9	0,6		G.A: aan elektriciteit cabine links
58,1	0,9		G.A.	6,5	2,6		G.A. (hier wegenwerken op 21/03/2012)
58,3	0,2		G.A.	6,8	0,3		G.A: Pas op!! Voorrang van rechts
59,2	0,9		G.A: Gite de France n°1570	7,6	0,8		D55: WEST-CAPPEL HONDSCHOOOTE BRAY-DUNES
59,3	0,1		G.A: Gite de France n°1570-1140 etc...	9,6	2,0		D55: Hondshoote BRAY-DUNES REXPOEDE
62,5	3,2		D211: CASSEL ARNEKE	12,6	3,0		Hondshoote BRAY-DUNES BERGUES (=D916 <sup>A</sup> )
63,0	0,5		D211: ARNEKE	12,7	0,1		D55: KILLEM Le Groenhof
66,2	3,2		D11: BOLLEZEELE BOURBOURG	15,3	2,6		D55 <sup>B</sup> : A16-A25 Lille WARHEM BERGUES
67,5	1,7		G.A. (Klein baantje rechts inslaan)	15,5	0,2		D55 <sup>B</sup> : A16-A25 Lille WARHEM BERGUES
67,6	0,1		G.A.	16,3	0,8		D110: A16-A25 Lille HONDSCHOOOTE BRAY-DUNES
70,9	3,3		G.A.(= Chemin de Rubrouck) (= D52 dwarsen)	18,4	2,1		D55: Centre Ville Hotel de Ville
71,0	0,1		G.A.	19,1	0,7		D3: FURNES LA PANNE ALVERINGEM
73,0	2,1		STOP 4: Zaal Esquelbecq	19,7	0,6		D55: HOUTEM FURNES LA PANNE
	0,0		Links Parking afrijden. Teller 0,0	21,5	1,8		G.A. : Miniprix (=Goemoetestraat)

22,7	1,2		G.A: Minipri (=Houtemstraat)
25,2	2,5		1 BEAUVOORDE
27,8	2,6		OEREN 2
30,3	2,5		G.A. (= Heydehoekstraat)
32,2	1,9		LAMPERNISSE ALVERINGEM
33,1	0,9		ZOUTENAAIE
33,2	0,1		Resto: MOLENWAL Vakantiehoeve Bladalijn
35,5	2,3		G.A: (Zannekinstraat)
39,5	4,0		4 STUIVEKENSKERKE
41,8	2,3		Aan Dodengang: STUIVEKENS- KERKE
46,4	4,6		G.A: Tervaetebrug overrijden
49,1	2,7		KEIEM 1 Belgisch Militair kerkhof
49,4	0,3		G.A: (Kasseibaantje) Wittepoortstraat
49,6	0,2		G.A: (Wittepoortstraat ) Kakelend Kippenmuseum
50,6	1,0		G.A: (=Moerestraat )
52,1	1,5		MOERE
56,8	4,7		KOEKELARE 4

57,3	0,5		STOP : Den Oever ---Einde rit---

**Totaal KM rit Groot : 289,3 km**